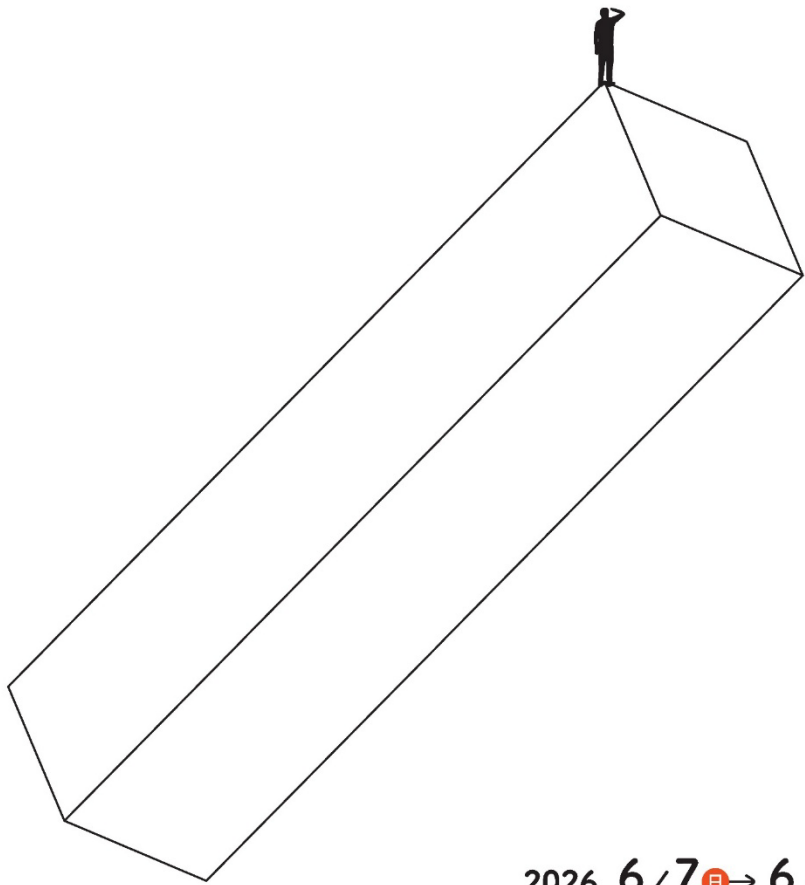


Environmental Design

学術研究アーカイブからみた1985年以降の環境デザイン



デザインの
見晴らし台


2026 6/7日 → 6/21日

open 10:00 - close 17:00

入場無料

京都美術工芸大学 鴨川七条ギャラリー
京都市東山区川端通七条上ル

主催：日本デザイン学会環境デザイン部会



展示協力

NPO 法人 防災デザイン研究会 (ADD)

1995年から30周年を迎えるADDの記念展が、1.14～3.25に行われ、その中からED部会メンバーのご紹介で展示協力いただきました。ご高覧下されれば幸いです。

展示品12タイトルのうち①、④、⑥をお貸し頂きました。

- ① はじまりの想い
- ② 津波ピクトグラム/防災サインシステム
- ③ シェイクアウト (一斉防災行動訓練) から始めた「にしのみや津波ひなん訓練」
- ④ 京都、先駆的試み (地方自治体/企業・大学)
- ⑤ 洪水ハザードマップの進化/カラーシステム ISO22324
- ⑥ 「逃げトレ」津波避難戦略
- ⑦ EDM/マリキナプロジェクト (フィリピン)
- ⑧ 地図による災害対応支援
- ⑨ 被災者生活再建支援システム
- ⑩ 世界標準に即した災害対応 (NIMS)
- ⑪ あまねく伝えるために ~多様なコミュニケーションツール~
- ⑫ 歴史文化都市の防耐火システムと機器の開発

震災とトラウマの復興
復興とトラウマの復興
復興とトラウマの復興


世界に向けて、我が国からの提案
SDG: Interventions Decade for Natural Disaster Reduction



研究の総まとめ、理解
研究の総まとめ、理解




出会い、きっかけ
出会い、きっかけ



1
はじめのうた
はじめのうた

はじめのうたは、被災地を支援するために、被災地の人々と共に作られた。被災地の人々と共に作られた。被災地の人々と共に作られた。





地域に根ざしたまちづくり推進プロジェクト-イン京都
 2004-2007
 京都大学地域における地震時の緊急対策ガイド
 京都大学危機管理計画
 京都大学百年地域における地震対策
 2000-2007
 歴史文化庁の文化遺産、防災

京都市防災マップ
 2004-2010
 京都市防災 防災の推進 防災の推進
 住民中心 行動計画のたのみのマップ作り

